

# 中富良野町農業要覧 '06



## 町章

外周は稲の豊作を表わし、中心は中富良野町の中の字で平和を意味する。本町は水田ばかりでなく山も畑もあるところから稲の根本に山をあらわし中心が中で下の山は富士の形で富をあらわし、中富を象徴している。

この町章は昭和37年に村章として制定され、昭和39年町制施行に伴い町章となりました。



中富良野町産業建設課

# クリーン農業のきっかけとして

## 消費者の声にめざめて・・・

中富良野町は、稲作主体の地域であったが、良質な米産地としては十分な評価は得られていないなど、昭和60年代に入り、米余り時代を迎えました。生き残りをかけるためには、売れる米づくりの生産への転換が必要であり、良質米比率の向上と安全性を重視した米づくりの重要性が議論されました。

きっかけは、交流のあった関東地方の消費者グループの人達に「安全な米はつくれないだろうか」という声に応え、昭和63年に3地区の集団による減農薬・有機栽培モデル稲作集団が結成され、環境にやさしい農業のきっかけとしてあゆみだしました。

その後、他の地区集団に対し参加を呼びかけた結果、平成12年には、集団数26集団、参加戸数は310戸となり、水稻耕作者の約70%にまで広がりました。その努力は対外的に評価され、今後もその榮譽に応えるべくクリーン米の生産に取り組んでまいります。

昭和63年1月	減農薬・有機栽培モデル稲作集団 (南第2、共栄、旭中7 3集団34戸)設立
平成5年3月	中富良野町クリーン米生産協議会(14集団223戸)設立
平成9年2月	全国環境保全型農業推進コンクール優秀賞 受賞
平成10年2月	ホクレン夢大賞農業者部門 大賞受賞
平成11年3月	『クリーン農業推進の町』の宣言
	日本農業賞集団組織の部 大賞受賞
平成12年3月	YES! Clean 北のクリーン農産物表示制度認証

## 安全と安心を、地域のネットワークで守ります

組織の拡大にあたっては、地域の和と共同活動が必要条件となり、地域集団単位の参加を要件とするとともに、必ず1年間の準備期間を置き、厳しいクリーン米栽培約束事項が厳守できるか見極めた後、協議会加入の運びとなります。

年次	集団数	参加戸数 (戸)	町水稻面積 (ha)	クリーン米面積 (ha)	取扱数量 (俵)	収量
S63	3	34	1,516	54	4,244	
H元	3	43	1,511	112	8,185	
2	11	175	1,458	456	31,045	
3	11	167	1,457	419	33,043	
4	14	223	1,697	615	41,108	
5	14	216	1,865	657	11,467	
6	15	237	1,951	797	64,215	
7	15	237	1,940	779	65,200	504

年次	集団数	参加戸数 (戸)	町水稲面積 (ha)	クリーン米面積 (ha)	取扱数量 (俵)	収量
H 8	1 6	2 5 1	1 , 8 6 7	8 1 4	62,897	
9	2 0	2 7 5	1 , 8 6 4	9 3 0	74,863	4 8 0
1 0	2 0	2 7 5	1 , 7 1 9	9 4 0	75,860	
1 1	2 4	3 0 8	1 , 6 8 7	1 , 0 8 0	85,750	
1 2	2 6	3 1 0	1 , 6 5 5	1 , 2 0 1	86,824	
1 3	2 6	2 9 6	1 , 5 4 4	1 , 0 1 2	69,768	
1 4	2 6	2 8 5	1 , 5 4 1	1 , 0 2 1	67,190	
1 5	2 6	2 7 1	1 , 5 2 0	1 , 0 3 1	47,484	
1 6	2 6	2 6 1	1 , 5 0 0	1 , 0 1 9	69,981	
1 7	2 7	2 4 3	1 , 4 5 8	1 , 0 1 3	71,242	
1 8	2 7	2 0 8	1 , 2 1 3	7 9 1	57,321	

ユニークな取扱いでは、毎年生産されたクリーン米10t前後を旭川の酒造メーカーに供給し、「未来を大いに語り合いながら楽しく飲んでほしい」という願いから名付けた“法螺吹(ほらふき)”を販売し、好評を得ています。

## 「クリーン農業推進の町」宣言

中富良野町は、米等主要な食糧の安定供給を図り、豊かな自然環境を生かしたクリーン農業を展開するため、「クリーン農業推進の町」を宣言します。

- \* 減農薬、減化学肥料を基本とします。
- \* 土づくり等適切な栽培管理に努めます。
- \* 安全で良質な農畜産物の生産を確立します。



平成11年3月9日 北海道中富良野町

中富良野町の農業 2006  
*Agriculture in Nakafurano*

= 目次 =

グラフィックス	なかふらの	ページ
1	位置・面積	2
2	自然・気候	2
3	気象状況	2
4	農家戸数及び農家人口の推移	3
5	農用地面積	3
6	規模別農家数	4
7	家畜飼養状況	4
8	主要農作物作付状況の推移	4
9	平成18年度水稲品種別作付面積 前年対比	5
10	年次別出荷米の推移	5
11	暖候期(5～9月)積算温度と米の収量	6
12	中富良野町における年次別農業産出額の推移	6
13	水田営農活性化助成補助金等を含めた農業所得	7
14	中富良野町における生産構造の変化	8
15	中富良野町の農業生産額	9
16	平成18年度中富良野町農業大系調査集計表	10
17	主な農業施設	12
18	森林面積等	12
19	主な組織活動の営農集団	13
20	平成18年度地域水田農業ビジョン集落営農組織	14

# 1. 位置・面積

中富良野町は北海道のほぼ中央に位置し、十勝岳の山麓が東北に広がり東西は山岳丘陵です。東西17.9km、南北13.4kmで標高185m、総面積108.7km<sup>2</sup>で東北は上富良野町、南北は富良野市に接しており東経142°26′北緯43°24′に位置しています。富良野市から8km、車で15分、旭川市から48km、車で1時間の距離となっています。

# 2. 自然・気候

本町の気候は内陸性に属し、冬の厳寒と夏の酷暑という極端な二面を持ち合わせており、年間平均気温は6.1で全道平均より低いが夏季は30、冬は-25にもなり積雪は平野地で1m程度、4月中旬には雪が消え、桜前線は5月10日頃と農業気象としては最適で気候・風土とも恵まれた町です。

# 3. 気象状況

1) 年間平均気温 (平年値)

項目 月別	気 温 ( )				日照時間 ( h )	降水量 ( mm )
	平均	最高	最低	積算		
1 月	- 8 . 9	- 4 . 6	- 1 4 . 6	- 2 7 6 . 8	6 6 . 6	5 3 . 7
2 月	- 8 . 5	- 3 . 5	- 1 4 . 7	- 2 3 7 . 0	9 3 . 6	3 9 . 3
3 月	- 3 . 2	1 . 4	- 8 . 5	- 9 8 . 1	1 4 7 . 4	5 2 . 0
4 月	4 . 8	9 . 9	- 0 . 4	1 4 4 . 7	1 4 7 . 7	5 6 . 6
5 月	1 1 . 4	1 7 . 1	5 . 7	3 5 4 . 1	1 5 7 . 0	6 4 . 6
6 月	1 6 . 3	2 1 . 8	1 1 . 1	4 8 8 . 3	1 4 8 . 5	5 4 . 6
7 月	2 0 . 0	2 5 . 1	1 5 . 6	6 2 0 . 0	1 4 0 . 8	9 1 . 2
8 月	2 0 . 7	2 5 . 8	1 6 . 3	6 4 2 . 2	1 4 0 . 7	1 4 2 . 1
9 月	1 5 . 5	2 0 . 8	1 0 . 7	4 6 4 . 0	1 2 2 . 8	1 3 6 . 7
1 0 月	8 . 8	1 4 . 0	3 . 8	2 7 1 . 7	1 1 4 . 0	1 0 6 . 4
1 1 月	1 . 7	5 . 7	- 2 . 2	5 1 . 5	6 7 . 1	1 0 7 . 0
1 2 月	- 5 . 0	- 1 . 3	- 9 . 6	- 1 5 5 . 4	5 1 . 3	7 3 . 9
年 間	6 . 1	1 1 . 0	1 . 1	2 2 6 9 . 2	1 3 9 7 . 5	9 7 8 . 1

(日照時間は平成元年～12年の平均値、他の数値は昭和54～平成12年の平均値)

2) 暖候期(5～9月)積算温度の推移

年度	温 度	平年差	平年比
H 6	2,792	+223	109
7	2,562	+7	100
8	2,462	-107	96
9	2,533	-36	99
10	2,624	+55	102
11	2,760	+191	107
12	2,828	+259	110
13	2,582	+13	101
14	2,533	-36	99
15	2,526	-43	98
16	2,691	+122	105
17	2,614	+45	102
18	2,676	+107	104
平均	2,629	+60	102
平年値	2,569	-	-

注) 平均は平成6年よりの積算値

3) 平成18年農業気象平年対比総括表

項目 月	積算気温( )			日照時間( h )			降水量( mm )		
	H 18	平年	対比	H 18	平年	対比	H 18	平年	対比
5～9	2676	2569	+107	894	710	+184	523	489	+34
7	622	620	+2	210	141	+69	98	91	+7
8	723	642	+81	165	141	+24	199	142	+57

4) 本年積雪状況

項 目		H 1 8 年	平 年	対 比
積 雪	終 日	4 / 10	4 / 5	- 5
	初 日	11 / 12	11 / 26	+ 14

(資料：富良野アメダス観測値・富良野地区農業改良普及センター)

終日は平坦地の50%で積雪深が0になった日とする。

初日は富良野アメダス地点で、積雪深が0以上になった初日とする。

## 4. 農家戸数及び農家人口の推移

(単位：人・戸)

年 度 項 目		H 12 年度	H 13 年度	H 14 年度	H 15 年度	H 16 年度	H 17 年度	H 18 年度
		総 人 口	5,912	5,896	5,939	5,906	5,769	5,784
総 世 帯 数	1,953	1,983	2,037	2,056	2,055	2,081	2,117	
農 家 戸 数	609	604	582	557	537	519	487	
内 訳	専 業	156	157	154	149	144	181	169
	第 1 種 兼 業	359	359	352	343	343	262	250
	第 2 種 兼 業	94	88	76	65	50	76	68
	専業農家率 (%)	25.6	26.0	26.5	26.8	26.8	34.9	35.7
農 家 人 口	2,620	2,610	2,514	2,406	2,238	2,187	2,113	

(平成 18 年度の農家人口については、2005 年農林業センサス「家族農業経営の世帯員数」)

## 5. 農用地面積

(単位：h a)

年 度 項 目		H 14 年度	H 15 年度	H 16 年度	H 17 年度	H 18 年度
		耕 地 面 積 + +	4,465.83	4,469.45	4,431.44	4,435.60
水 田 総 面 積	3,140.97	3,153.51	3,127.43	3,119.98	3,098.86	
作 付 可 能 面 積	3,137.27	3,113.96	3,078.45	3,102.10	3,068.77	
一 般 水 稻 作 付 面 積	1,477.99	1,456.84	1,495.33	1,457.64	1,213.00	
転 作 等 面 積	1,659.28	1,657.12	1,583.12	1,644.46	1,855.77	
加 工 用 米	63.00	63.00	41.38	-	-	
一 般 転 作	1,592.76	1,589.67	1,525.13	1,625.43	1,838.70	
調 整 水 田	3.52	4.45	16.61	19.03	17.07	
転 作 率 (%)	52.83	52.55	50.62	52.71	59.89	
畑 作 総 面 積	1,319.75	1,310.83	1,299.60	1,312.06	1,301.67	
普 通 畑	1,235.63	1,221.68	1,195.22	1,177.92	1,189.10	
牧 草 専 用 地	84.12	89.15	104.38	134.14	112.58	
樹 園 地 面 積	5.11	5.11	4.41	3.56	3.45	
一 戸 当 た り 平 均 面 積	7.67	8.02	8.25	8.55	9.04	



## 9. 平成 18 年度水稻品種別作付面積 《前年対比》

(単位：a)

品 種 名		作付面積		前年対比		H 1 8 年 主な品種の作 付 割 合 ( % )
		18 年度	H 17 年度	増 減	増減割合 (%)	
早 生	ゆ き ま る					
	上 育 3 9 3					
	そ の 他					
	小 計	0	0	0	0	0
中 晩 生	き ら ら 3 9 7	52,674.4	66,701.8	-14,027.4	79.0	43.4
	ゆ き ひ か り	594.9	472.5	122.4	125.9	0.5
	ほ し の ゆ め	32,222.4	61,532.7	-29,310.3	52.4	26.6
	あ き ほ					
	な な つ ぼ し	27,549.3	10,806.9	16,742.4	254.9	22.7
	ほ し た ろ う	0	258.5	-258.5	0	0
	そ の 他	3,752.0	1,444.9	2,307.1	259.7	3.1
小 計	116,793.0	141,217.3	-24,424.3	82.7	96.3	
<b>う る ち 合 計</b>		<b>116,793.0</b>	<b>141,217.3</b>	<b>-24,424.3</b>	<b>82.7</b>	<b>96.3</b>
も ち	オ ン ネ モ チ					
	は く ち ょ う も ち	2,757.3	2,663.7	93.6	103.5	2.3
	か ぜ の こ も ち	1,749.5	1,883.3	-133.8	92.9	1.4
	そ の 他					
<b>も ち 合 計</b>		<b>4,506.8</b>	<b>4,547.0</b>	<b>-40.2</b>	<b>99.1</b>	<b>3.7</b>
<b>総 計</b>		<b>121,299.8</b>	<b>145,764.3</b>	<b>-24,464.5</b>	<b>83.2</b>	<b>100.0</b>

## 10. 年次別出荷米の推移

(60kg/俵)

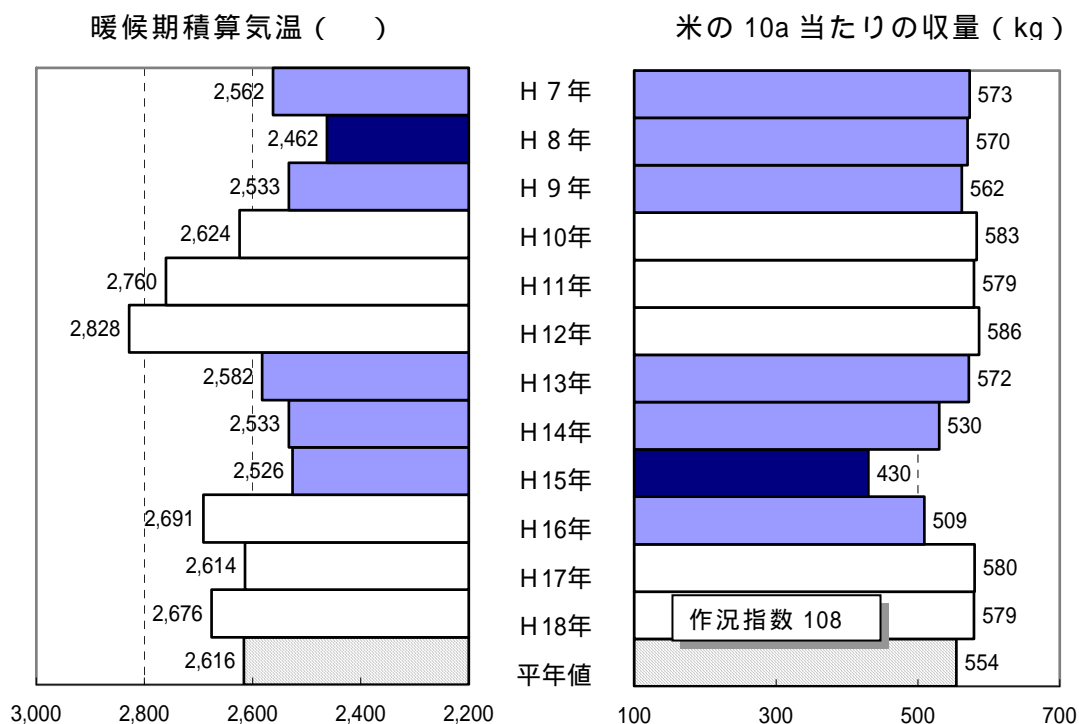
年 次	1 2	1 3	1 4	1 5	1 6	1 7	1 8
出荷数量	115,335	93,493	89,039	61,190	91,438	94,284	73,424
加工用米	6,564	7,885	5,985	5,985	3,953	0	0

出荷数量とは、JAへの出荷数量実績

(資料：JAふらの中富良野支所)



## 1.1. 暖候期（5～9月）積算温度と米の収量



## 1.2. 中富良野町における年次別農業産出額の推移

(単位：100万円)

区分	耕 種									畜 産			
	米	麦類	豆類	いも類	野菜	果実	花卉	工芸種苗他	肉用牛	乳用牛	豚	鶏その他	
H 2	7,987	2,529	396	276	250	3,690	3	11	477	57	128	162	8
3	7,945	2,491	325	270	301	3,770	3	10	420	58	131	156	10
4	7,805	2,721	225	253	284	3,635	2	15	269	47	136	209	9
5	6,245	850	183	333	227	4,014	1	24	266	64	135	143	5
6	8,736	3,395	126	198	217	4,076	2	32	298	72	165	149	6
7	8,255	2,917	122	199	230	4,001	1	37	351	61	163	168	5
8	8,441	2,762	173	200	208	4,300	1	33	385	56	178	143	2
9	7,331	2,423	163	151	188	3,726	2	32	330	43	190	81	2
10	8,100	2,318	263	194	193	4,474	1	48	319	54	201	28	7
11	7,727	2,226	211	145	211	4,288	1	43	334	49	195	17	7
12	7,682	2,152	286	158	196	4,186	-	40	394	53	204	8	5
13	7,195	1,999	260	163	204	3,959	11	41	298	54	199	5	2
14	7,114	1,729	332	166	172	4,044	5	38	321	102	198	3	4
15	7,434	1,572	451	239	165	4,195	2	35	481	94	194	3	3
16	7,173	1,359	363	190	181	4,258	8	33	496	99	177	6	3
17	7,139	1,469	407	170	248	4,068	8	39	428	108	180	9	5
17年度生産額割合(%)	20.6	5.7	2.4	3.5	57.0	0.1	0.5	6.0	1.5	2.5	0.1	0.1	

(資料：農林水産省・北海道統計・情報事務所富良野統計・情報センター)

### 1 3 . 水田営農活性化助成補助金等を含めた農業所得

年 次	転作確立助成補助金 (千万円)	生産農業所得 (補助金を含む) (千万円)	生産農業 所得率 (%)	生産農業所得(生産指標)		
				農家1戸 当たり (千円)	耕地10a 当たり (千円)	専従者1人 当たり (千円)
H 2	5 2 . 2	3 8 6 . 9	4 8 . 4	4 , 7 2 4	7 6	2 , 8 4 5
3	4 8 . 8	3 7 8 . 4	4 7 . 6	4 , 6 2 0	7 4	2 , 7 8 2
4	3 5 . 8	3 5 0 . 7	4 4 . 9	4 , 2 8 2	6 9	2 , 5 7 9
5	2 5 . 6	3 9 2 . 2	6 2 . 8	4 , 7 8 9	7 7	2 , 8 8 9
6	2 4 . 5	4 1 8 . 4	4 7 . 9	5 , 1 0 9	8 2	3 , 0 7 6
7	3 1 . 1	3 8 3 . 2	4 6 . 4	5 , 4 5 9	7 6	3 , 2 3 1
8	3 9 . 1	3 3 7 . 5	4 0 . 0	4 , 8 0 8	6 7	2 , 8 4 6
9	3 9 . 0	2 7 5 . 4	3 7 . 6	3 , 9 2 3	5 5	2 , 3 2 2
1 0	3 8 . 0	3 4 6 . 9	4 2 . 8	4 , 9 4 2	6 9	2 , 9 2 5
1 1	3 4 . 6	3 1 2 . 6	4 0 . 5	4 , 4 5 3	6 3	2 , 6 3 6
1 2	4 4 . 9	2 9 0 . 9	3 7 . 9	4 , 7 7 7	5 8	2 , 5 8 3
1 3	5 2 . 6	3 1 4 . 1	4 3 . 7	5 , 1 5 8	6 3	2 , 7 9 0
1 4	6 1 . 8	2 7 0 . 9	3 8 . 1	4 , 4 4 8	5 5	2 , 4 0 6
1 5	6 7 . 0	3 2 9 . 1	4 4 . 3	5 , 4 0 4	6 6	2 , 9 2 3
1 6	5 0 . 1	3 3 7 . 8	4 7 . 1	5 , 5 4 7	6 8	3 , 0 0 0
1 7	5 3 . 8	3 1 6 . 0	4 4 . 3	6 , 2 3 3	6 4	3 , 0 2 1
対前年比	1 0 7 %	9 4 %	9 4 %	1 1 2 %	9 4 %	1 0 1 %

(資料：農林水産省・北海道統計・情報事務所富良野統計・情報センター)

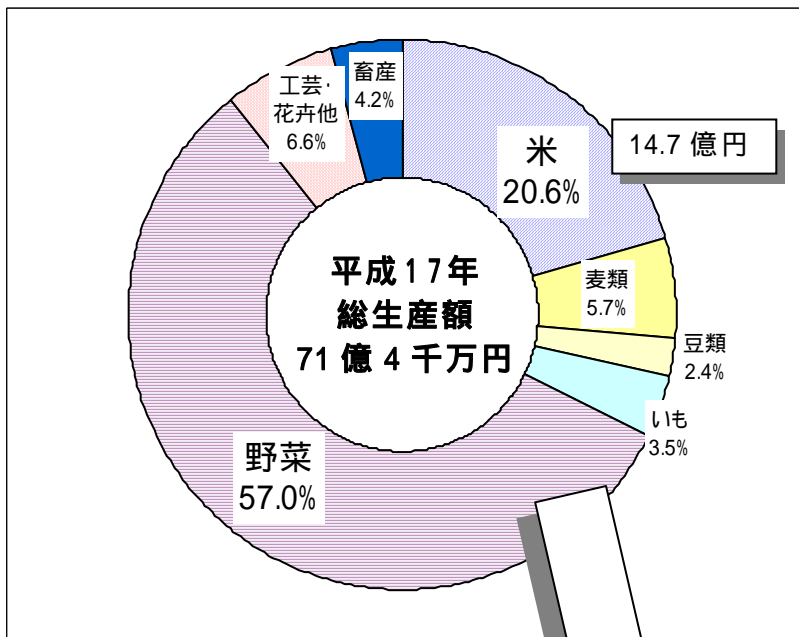
# 14. 中富良野町における生産構造の変化



## 15. 中富良野町の農業生産額

平成17年度の農業生産額は71億4千万円で、平成16年度に比べ3千万円（0.4%）の増収となりました。水稻の作付面積は農業情勢が反映され245haの激減、積算温度に恵まれ豊作となり、集荷円滑化対策が初めて発動されました。年間を通して大きい気象変動により、生産者の努力もありましたが、畑作物、玉葱・人参・メロン等の多くの作物に品質と収量の低下を招く結果となりました。

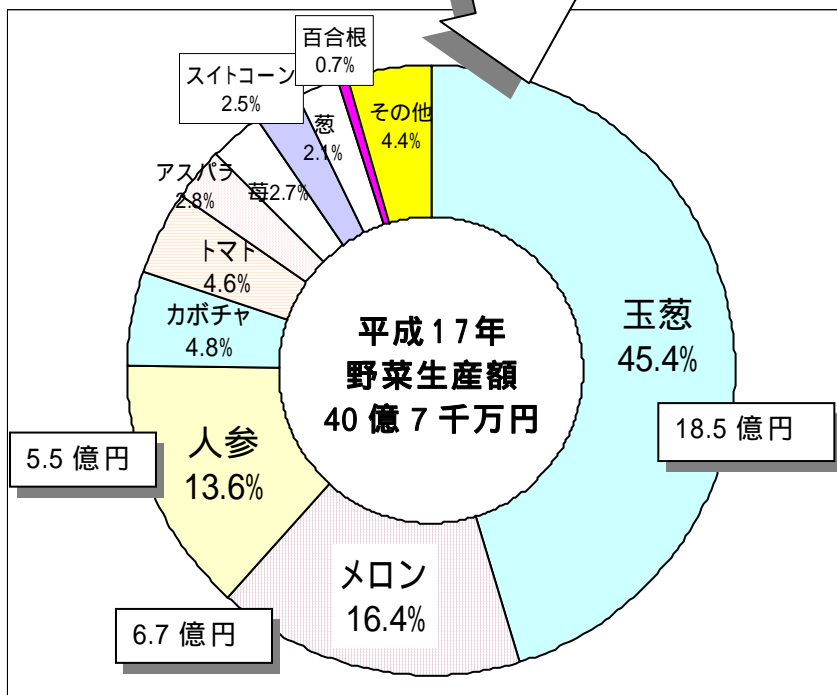
平成17年度 中富良野町農業の生産構造グラフ



米については豊作により14億7千万円、対前年1億1千万円増加となり、率では全体の20.6%を占めました。畑作物については前年並みで推移し全体の17.6% 畜産では4.2%となりました。

野菜については玉葱、メロン、人参が全体の75.4%を占め、本町の基幹品目となっており、今後も作付面積が増加していくことが予想されます。野菜全般では7月下旬～8月上旬の降雨、8月上旬の高温により品質と収量の低下を招き、人参では1億8千万円、メロンでは1億6千万円の大幅な減収となりました。

うち野菜部門の生産構造グラフ



# 16.平成18年度 中富良野町農業大系調査集計表

(単位；a)

作物名	項目	一	般	転	作	合	計	前	年	面	積
水	稲	121,299.8			121,299.8			145,764.3			
麦	春 小 麦	1,069.4	19,403.0		20,472.4			12,150.0			
	秋 小 麦	27,267.5	25,812.6		53,080.1			49,560.6			
	二 条 大 麦	8,522.2	1,616.8		10,139.0			10,255.7			
	え ん 麦										
	計	36,859.1	46,832.4		83,691.5			71,966.3			
い	食 用	男 爵	7,861.9	2,509.4	10,371.3			10,411.0			
		農 林 1 号									
	種 子	男 爵	451.0	145.0	596.0			730.0			
		キ タ ア カ リ									
	加 工	農 林 1 号	161.1		161.1			70.0			
		計	8,474.0	2,654.4	11,128.4			11,211.0			
雑 穀	そ ば		20.0	20.0							
	い ん げ ん										
	計		20.0	20.0							
豆	大 豆	215.9	23,439.5	23,655.4			16,073.1				
	黒 大 豆	368.0	424.0	792.0			440.9				
	小 豆	2,638.7	1,563.9	4,202.6			6,567.7				
	え ん 豆	青 え ん 豆	100.0		100.0			110.0			
		赤 え ん 豆	967.0	276.2	1,243.2			1,149.0			
	手 亡	6.2	150.0	156.2			186.4				
	中 長	11.5	80.0	91.5							
	金 時	17.5	135.6	153.1			101.1				
	そ の 他 菜 豆						158.8				
	計	4,324.8	26,069.2	30,394.0			24,787.0				
花	花 き	617.0	1,229.0	1,846.0			1,822.1				
	採	に ん じ ん					20.0				
		花					20.0				
種 種	メ ロ ン	41.3	121.5	162.8			156.5				

作物	項目	一	般	転	作	合	計	前	年	面	積
す い か	ハ ウ ス	341.2			270.8		612.0	501.1			
	露 地							148.0			
メ ロ ン	ハ ウ ス	546.1			5,687.2		6,233.3	6,544.7			
	露 地	373.8			251.7		625.5	452.7			
レ タ ス											
セ ル リ ー											
カ リ フ ラ ワ ー											
ブ ロ ッ コ リ ー		631.4					631.4	25.0			
ア イ ホ ト	収 穫	48.7			200.0		248.7	260.2			
	育 成	156.3					156.3	53.0			
パ ン リ	ハ ウ ス	22.5			1,595.2		1,617.7	1,562.7			
	露 地	12.2			1,824.7		1,836.9	1,801.3			
ア ス パ ラ	育 成	382.2			1,050.0		1,432.2	1,047.8			
ア ス パ ラ 計		621.9			4,669.9		5,291.8	4,725.0			
に ん に く		4.2					4.2	4.1			
食 用 ゆ り	収 穫	275.0					275.0	282.0			
	育 成	165.0					165.0	198.0			
チ コ リ ー		100.0					100.0				
み つ ば					83.4		83.4	83.4			
に ら					22.6		22.6	12.2			
パ プ リ カ											
ズ ッ キ ー ニ											
そ の 他 野 菜		19.4			602.8		622.2	548.2			
自 家 用 野 菜		1,276.6					1,276.6	973.2			
計		29,563.4			88,673.8		118,237.2	111,394.9			
工 芸 作 物	て ん さ い	15,507.6			3,658.8		19,166.4	19,221.2			
	ラ ベ ン ダ ー	2,748.7			27.5		2,776.2	1,833.3			
計		18,256.3			3,686.3		21,942.6	21,054.5			

花 種	採	だ い こ ん					
		た ま ね ぎ				53.0	
		パ セ リ					
		い ん げ ん					
		か ぼ ち ゃ					
		ア ス パ ラ					
	種	そ の 他					
苗	木	2,669.0	1,531.0	4,200.0	4,200.0		
計		3,327.3	2,881.5	6,208.8	6,271.6		
野 菜	だ	い こ ん	248.4	54.4	302.8	668.0	
	か	赤 か ぶ					
	ぶ	白 か ぶ					
	に	ん じ ん	7,703.4	6,300.4	14,003.8	16,171.1	
	ご	ぼ う		104.0	104.0	113.0	
	山	ご ぼ う					
	長いも	収 穫	45.0	62.0	107.0	80.0	
		育 成					
	は	く さ い	42.6		42.6	39.0	
	キ	ャ ベ ツ	229.4	289.2	518.6	161.0	
	ほ	う れ ん そ う	4.5	128.2	132.7	146.4	
	ね	ハ ウ ス		468.6	468.6	490.4	
	ぎ	露 地					
	た	ま ね ぎ	3,926.5	55,883.9	59,810.4	53,778.1	
	な	す					
	ト	マ ト	231.4	1,171.1	1,402.5	1,501.5	
	き	ゅ う り		13.5	13.5	17.2	
	カ	ボ チ ャ	9,799.8	6,163.6	15,963.4	16,115.2	
	ピ	ー マ ン	7.7	161.8	169.5	215.7	
	さ	や え ん ど う	17.0		17.0		
さ	や い ん げ ん						
コ	ス	生食	ハ ウ ス	587.3	2,354.2	2,941.5	2,387.1
			露 地	703.3	2,662.7	3,366.0	2,701.7
ン	ト	加 工 用	1,662.5	621.0	2,283.5	1,671.0	
類	いちご	収 穫		646.8	646.8	640.9	
		育 成					

果 樹 類	り	ん ご		31.5	31.5	
	ぶ	ど う	285.0	60.0	345.0	241.0
	さ	く ら ん ぼ	60.0	125.0	185.0	185.0
	ハ	ス カ ッ プ		27.5	27.5	19.5
	ブル	ー ベ リ ー		45.6	45.6	9.0
	そ	の 他 果 樹		16.0	16.0	
	計		345.0	305.6	650.6	454.5
飼 料 作 物	牧	ま め 科				
		い ね 科	4,379.5	420.5	4,800.0	4,803.7
	草	混 播 牧 草	6,878.1	6,143.2	13,021.3	14,885.3
	青刈	とうもろこし	2,685.3	1,385.8	4,071.1	3,572.1
	青刈	え ん 麦				
計		13,942.9	7,949.5	21,892.4	23,261.1	
緑	肥 作 物	5,788.2	4,684.3	10,472.5	9,850.9	
緑	肥 作 物 ( 後 作 )					
計		5,788.2	4,684.3	10,472.5	9,850.9	
そ の 他	ハ	ー ブ	80.0	113.0	193.0	59.5
	葉	草				
	レ	ホ ー ル				
	青	刈 水 稲				
そ	の 他					
計		80.0	113.0	193.0	59.5	
作 付 実 面 積 計		120,961.0	183,870.0	304,831.0	280,311.3	
ハ ウ ス 管 理 面 積						
調 整 水 田					5.0	
諸 苗 圃					155.2	
温 床 畑		2,738.5	43.9	2,782.4	2,611.8	
不 作 付 地		6,812.8	1,663.2	8,476.0	7,304.1	
計		9,551.3	1,707.1	11,258.4	10,076.1	
合 計 面 積		130,512.3	185,577.1	316,089.4	290,387.4	
總 計 ( 水 稻 面 積 含 む )		251,812.1	185,577.1	437,389.2	436,151.7	

## 17. 主な農業施設

(単位: m<sup>2</sup>)

名 称	規 模	備 考
J A ふうらの総合機械センター	985	農業機械器具取扱、車両検査施設等
J A ふうらの野菜集出荷施設	648	
J A ふうらの野菜予冷库	108	
J A ふうらの人参洗場・選果施設	1,994	
北千生気KK人参洗場・選果施設	990	
北千生気KK玉葱貯蔵施設・選果施設	3,300	8棟
J A ふうらのタマネギ選果施設	781	
農産物直売施設	54	
J A ふうらの野菜集出荷・貯蔵施設	1,399	
農産物処理加工施設	600	パン製品、ジュース類、燻製等製造施設
J A ふうらの食品加工処理施設	446	
馬鈴薯集出荷・貯蔵施設	999	
J A ふうらの多目的集出荷・貯蔵施設	641	
J A ふうらの多目的集出荷・貯蔵施設	1,000	玉葱乾燥施設
J A ふうらの多目的集出荷・貯蔵施設	2,056	
J A ふうらの穀類乾燥調整貯蔵施設	1,018	
水稲種子乾燥施設	493	ホクレン委託
J A ふうらの車両センター	199	車両整備等
農業振興センター	406	農業情報センター、土壌診断施設
J A ふうらの玉葱出荷・選別施設	1,806	
玉葱集出荷貯蔵施設	1,680	
上川南部米穀広域集出荷施設	1,939	収容量4,000トン・広域カトリ-エレ-タ
なかふうらの農業倉庫	1,380	米麦一時保管庫

## 18. 森林面積等

(H18年度実績)

(単位: ha)

区 分	面 積	主 な 林 種
人 工 林	針 葉 樹	カマツ トマツ スト-ブ
	広 葉 樹	シカ
天 然 林	針 葉 樹	トマツ
	広 葉 樹	シカ ミスナ イヤ ヤダモ
そ の 他	208.93	
合 計	3,947.71	

## 19. 主な組織活動の営農集団

	名 称	組合長名	備 考
1	グリーンウェーブ西仲	菅 原 透	
2	福原営農組合	長 谷 川 一 夫	
3	鹿討営農組合	堅 田 繁 俊	
4	南第2 営農組合	信 岡 正 之	
5	共栄営農組合	城 戸 征 治	ミニセンター含む
6	南第1 営農組合	酒 井 俊 幸	ミニセンター含む
7	旭中機械利用組合	長 谷 川 盟	
8	旭中4 営農組合	井 口 一 男	
9	本幸地区農業機械利用組合	安 井 平	
10	渋毛牛機械利用組合	森 田 光 紀	
11	西成営農組合	池 田 俊 宏	ミニセンター含む
12	宇文営農組合	工 藤 一 男	
13	宇文中央営農組合	西 国 男	
14	宇文南営農組合	池 田 享 司	ミニセンター含む
15	宇文東営農組合	原 田 一 男	
16	南第3 営農組合	山 田 敏 和	
17	中富良野町玉葱機械利用組合	杉 木 渡	
18	中富良野町水稻採種組合	安 井 士 八	
19	営農集団合力2 1	田 辺 敏	
20	西中3 営農組合	大 嶋 愼 明	
21	中富良野町青果物振興会 人参抜取機械利用組合	岩 田 芳 弘	
22	宇文北営農組合	高 木 幸 雄	
23	豊栄グループ	山 田 敏 和	
24	西中5 営農組合	細 木 栄 茂	
25	西中2 水稻機械利用組合	久 保 光 儀	
26	渋毛牛水稻機械利用組合	安 喰 広	
27	あけぼの営農組合	谷 崎 隆 男	
28	N・S利用組合	田 中 敏 之	



## 20 . 平成 18 年度 地域水田農業ビジョン集落営農組織

	集 落 名	代 表 者	備 考
1	西中 1 集落営農組合	杉 原 宏 幸	
2	西中 2 集落営農組合	久 保 光 儀	
3	あおぞら営農組合	久 保 秀 之	
4	西中 3 集落営農組合	細 川 保 行	
5	西中五第 2 集落	細 木 栄 茂	
6	西中五第 1 集落	小 川 正 悟	
7	グリーンウェーブ西仲	細 木 英 明	
8	あけぼの営農組合	谷 崎 隆 男	
9	旭中 2 営農組合	大 石 護	
10	旭中 4 集落営農	長 谷 川 淳 治	
11	集落営農組合旭中 5	栗 山 輝 泰	
12	プラタナス営農組合	佐 々 木 正 文	
13	旭中 8 集落営農組合	佐 々 木 玄 典	
14	旭栄営農組合	加 茂 信 雄	
15	集落営農宇文 1	工 藤 一 男	
16	宇文南営農組合	池 田 享 司	
17	宇文 4 北営農組合	高 木 幸 雄	
18	宇文 6 生産組合	駒 井 伸 一	
19	宇文西営農組合	山 田 敏 和	
20	報徳 1 集落営農組合	手 代 英 治	
21	中富良野町水稻採種組合	安 井 士 八	
22	豊岳園	早 川 宏 己	
23	寿二営農組合	宮 下 裕 幸	
24	共同集落営農組合	原 田 慎 二	
25	南第 2 集落営農組合	信 岡 正 之	
26	南第 1 営農組合	酒 井 俊 幸	
27	福原営農組合	長 谷 川 一 夫	
28	鹿討集落営農組合	高 橋 静 隆	
29	渋毛牛営農組合	佐 藤 幸 雄	
30	西成営農組合	池 田 俊 宏	
31	新田中営農組合	布 施 芳 秋	
32	営農集団合力 2 1	田 辺 敏	
33	奈江集落営農組合	掛 田 喜 代 光	
34	日進集落営農組合	佐 藤 和 三	
35	共栄生産組合	棟 方 英 樹	
36	宇文東営農集団	原 田 一 男	

# 中富良野町農業要覧 ' 0 6

---

平成 1 9 年 5 月

発 行 北海道空知郡中富良野町役場産業建設課

北海道空知郡中富良野町本町 9 番 1 号

T e l ( 0 1 6 7 ) 4 4 - 2 1 2 3

F a x ( 0 1 6 7 ) 4 4 - 2 4 0 1

---